







*Ministero di Agricoltura, Pesca e Alimentazione  
Dipartimento dell'Agricoltura, Silvicultura e Acquicoltura  
Consiglio Regionale Puglia*

**Comune di Laterza (TA)**

**Stralcio della Variante al PAI Puglia  
Assetto Geomorfológico**

- Pericolo\_geo\_laterza.shp
-  PG3: aree a Pericolosità da frana molto elevata
  -  PG2: aree a Pericolosità da frana elevata
  -  PG1: aree a Pericolosità da frana media e moderata
  -  Limiti\_comuni\_ctr\_vgs04.shp

700 0 700 Metri

